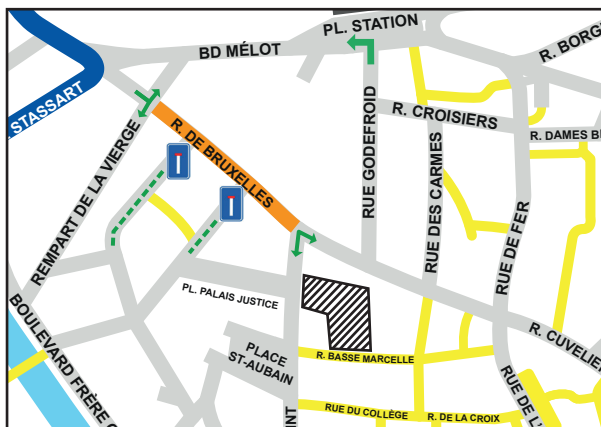


## Avis aux élèves et aux parents de l'Athénée Royal de Namur

Dans le cadre des aménagements pour l'extension du piétonnier de Namur, les travaux de pose des impétrants (gaz et électricité) se terminent entre la rue Lelièvre et la rue Godefroid. La deuxième phase du chantier va pouvoir débuter. Dès le 2 mai, les itinéraires des bus dans le centre-ville seront réorganisés.



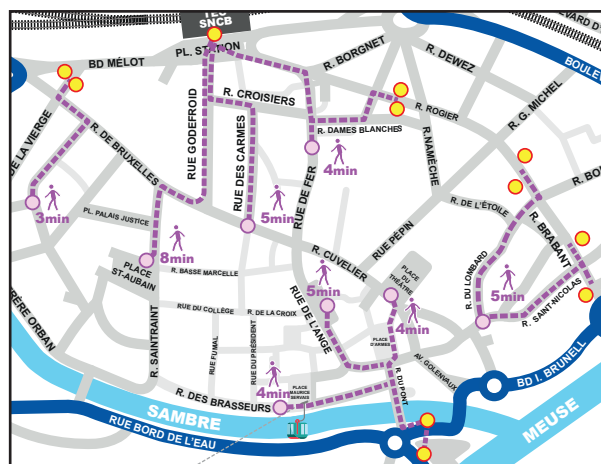
### Deuxième phase d'aménagement

Le 3 mai en fin de journée, le carrefour entre la rue Lelièvre et la rue de Bruxelles sera rouvert à la circulation. Il sera donc possible d'effectuer un tourner à droite pour rejoindre la rue Godefroid depuis la place du Palais de Justice.


Le lundi 13 mai, les rues Grafé et Grandgagnage seront fermées à la circulation jusqu'à la fin du chantier en novembre 2024.

### Dès le 2 mai, réorganisation des itinéraires des bus dans le centre-ville

Suite aux travaux d'extension du piétonnier, les itinéraires des bus sont réorganisés. Cette nouvelle accessibilité en transports publics s'est structurée autour des principaux pôles d'arrêts du TEC (axe Rogier - Brabant), de la gare et de la mise en place de la future navette.




Pour plus informations



[piétonnier@ville.namur.be](mailto:piétonnier@ville.namur.be)

[www.pietonnier.namur.be](http://www.pietonnier.namur.be)



## ARRÊTS DES LIGNES

## URBAINES ET PÉRIPHÉRIQUES

### DEPUIS/VERS LA GARE DE NAMUR

- 1 Rue Rogier**  
Lignes urbaines vers la gare : **A, 1, 2, 3, 5, 9**  
Lignes urbaines vers l'extérieur :  
• **A, 1, 2, 3, 5, 9**  
• **51** vers P+R Saint-Nicolas  
• **80** vers Jambes  
• **89** vers Naninme
- 2 Place des Cadets**  
Lignes urbaines :  
• **5** vers Beez  
• **51** vers P+R Saint-Nicolas

- 3 1<sup>er</sup> Lanciers**  
Lignes urbaines : **A, 1, 2, 3, 5, 8R, 9, 51, 65, 80, 89**  
Lignes péripheriques : **4, 12, 21, 30, 34, 41, 42, 66, 433**

- 4 Square Masson**  
Lignes urbaines : **A, 1, 2, 3, 8R, 9, 65, 80, 89**  
Lignes péripheriques : **4, 12, 21, 30, 34, 41, 42, 66, 433**

- 5 1<sup>er</sup> Lanciers**  
Lignes urbaines : **A, 1, 2, 3, 5, 8R, 9, 51, 65, 80, 89**  
Lignes péripheriques vers la gare : **4, 12, 21, 30, 34, 41, 42, 66, 433**

- 6 Square Masson**  
Lignes urbaines vers la gare : **A, 1, 2, 3, 5, 8R, 9, 51, 65, 80, 89**  
Lignes péripheriques : **4, 12, 21, 30, 34, 41, 42, 66, 433, E78**

- 7 Pont de France**
- 8 Pont de France**  
Lignes urbaines : **1, 2, 3, 9, 80**  
Lignes péripheriques : **4, 12, 21, 30, 34, 42**

- 9 Boulevard du Nord**  
Lignes urbaines vers l'axe Rogier-Brabant : **A, 1, 2, 3, 5, 8R, 9, 27, 51, 54, 80, 89**

- 10 Boulevard du Nord**  
Débarquement des lignes péripheriques (vers la gare des bus) : **6, 6b, 10, 23, 28, 64, 64B, 72, 822, E86**



### Arrêts non desservis par le TEC

(en raison des travaux de piétonnisation du centre-ville)

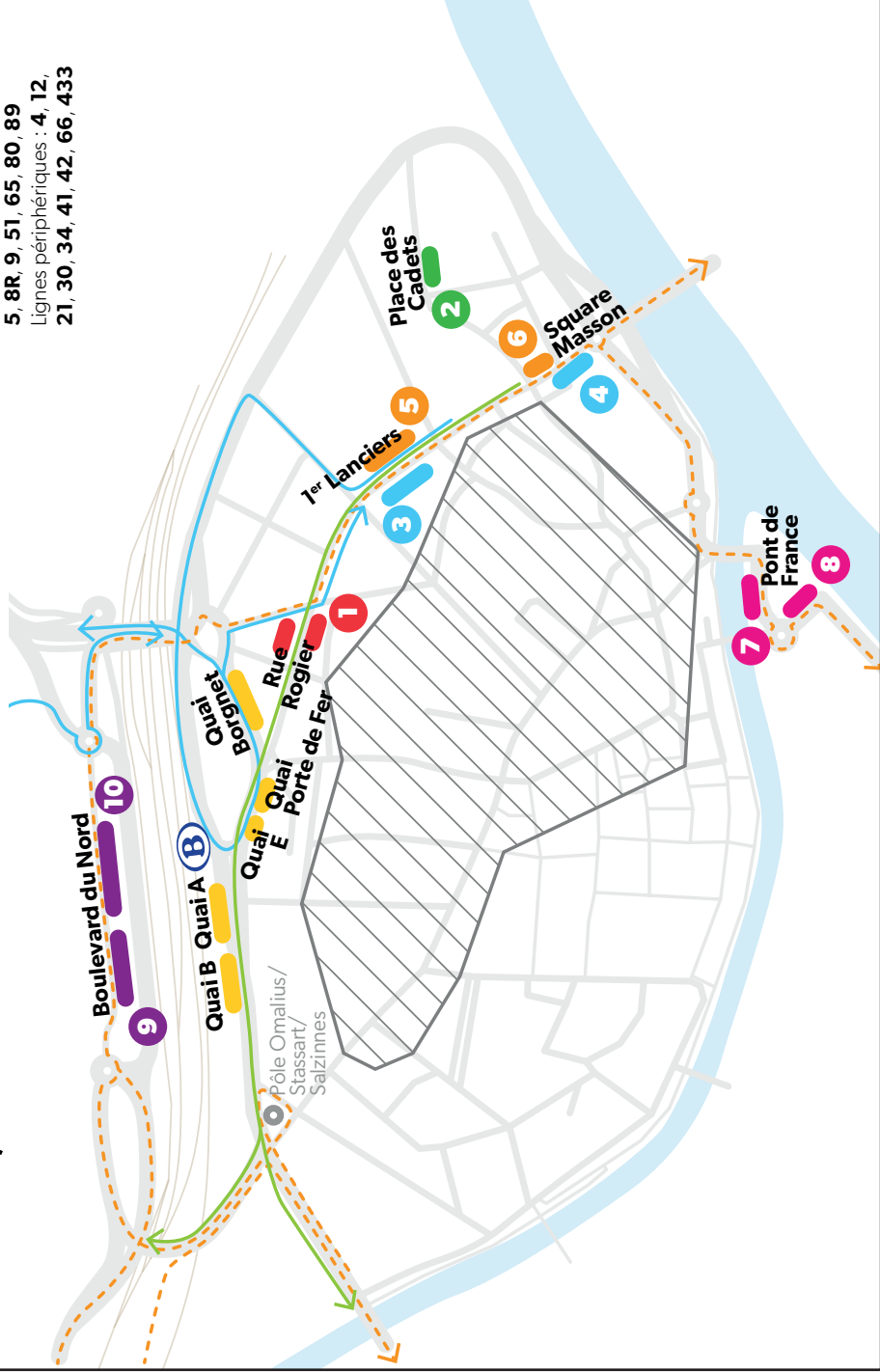
- Rue de Bruxelles
- Rue de Fer
- Place d'Armes
- Rue de la Tour
- Rue St-Nicolas
- Rue Godefroid
- Rue de l'Ange
- Rue Emile Cuvelier
- Place l'Illon

## CIRCULATION DES BUS DÈS LE 2 MAI

→ Lignes centre-ville, dès le 2 mai

- - - - - Lignes en déviation

→ Lignes avec terminus Place de la Station (24, 51, 80, 89)  
Quais provisoires Chiry et Borgnet



Pour vérifier si votre ligne est concernée, rendez-vous sur [trouvermonarret.be](http://trouvermonarret.be) ou via [letec.be/Actualités](http://letec.be/Actualités)